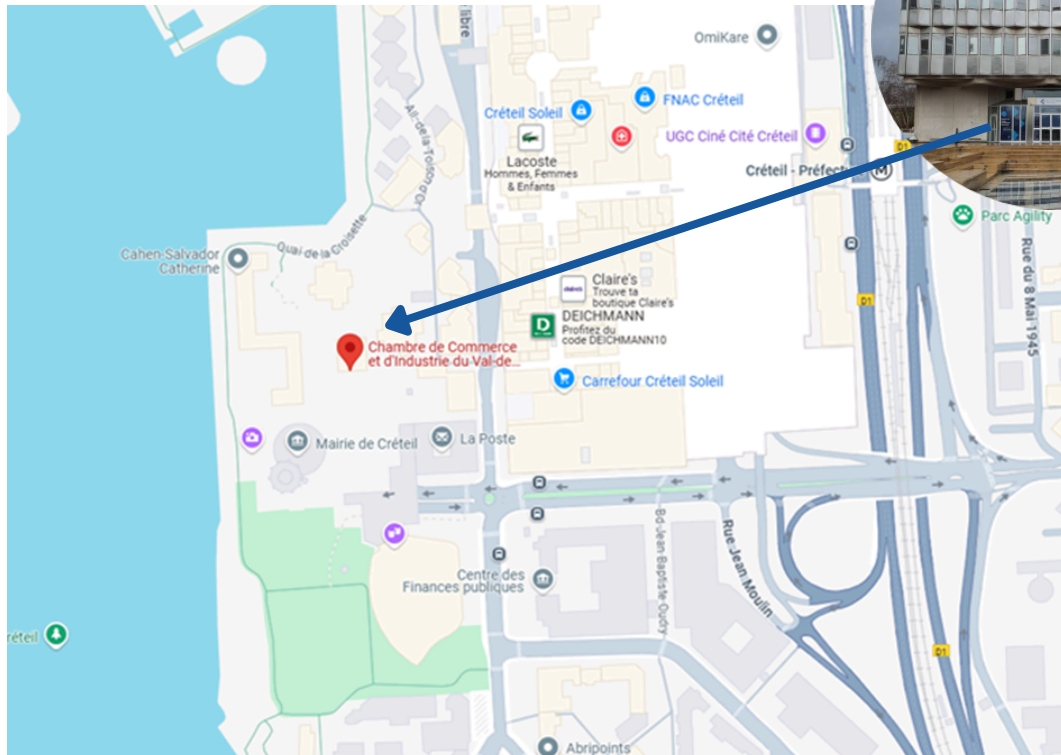






PLAN D'ACCÈS



CCI Val-de-Marne : 8 Place Salvador Allende, 94000 Créteil

ACCÈS EN TRANSPORTS EN COMMUN

 Métro : Station Créteil - Préfecture (ligne 8 du métro) sortie 1-Préfecture (environ 5 minutes à pied)

 Bus : Les lignes 217, 281 et 317 desservent l'arrêt Hôtel de Ville de Créteil, situé à proximité immédiate de la CCI.

ACCÈS EN VOITURE

Depuis Paris

Prenez l'A4 en direction de Metz/Nancy.

Prenez la sortie 1 en direction de Créteil-Centre.

Suivez les indications vers la place Salvador Allende.



Stationnement

- **Parking de la CCI** : Situé sous le bâtiment, accessible par l'Avenue du Maréchal Foch. Places limitées, il est recommandé d'arriver tôt, Stationnement gratuit pendant 3 heures.

- **Parking du Centre Commercial Créteil Soleil** : Situé à proximité, avec plus de 4 900 places. Stationnement gratuit pendant 2 heures, puis payant. Accès via l'Avenue des Compagnons de la Libération ou l'Avenue Bernard Halpern.

ACCÈS À VÉLO

- Des stations Vélib' sont disponibles à proximité de la CCI.
- Des racks à vélos sont installés sur la place Salvador Allende.